

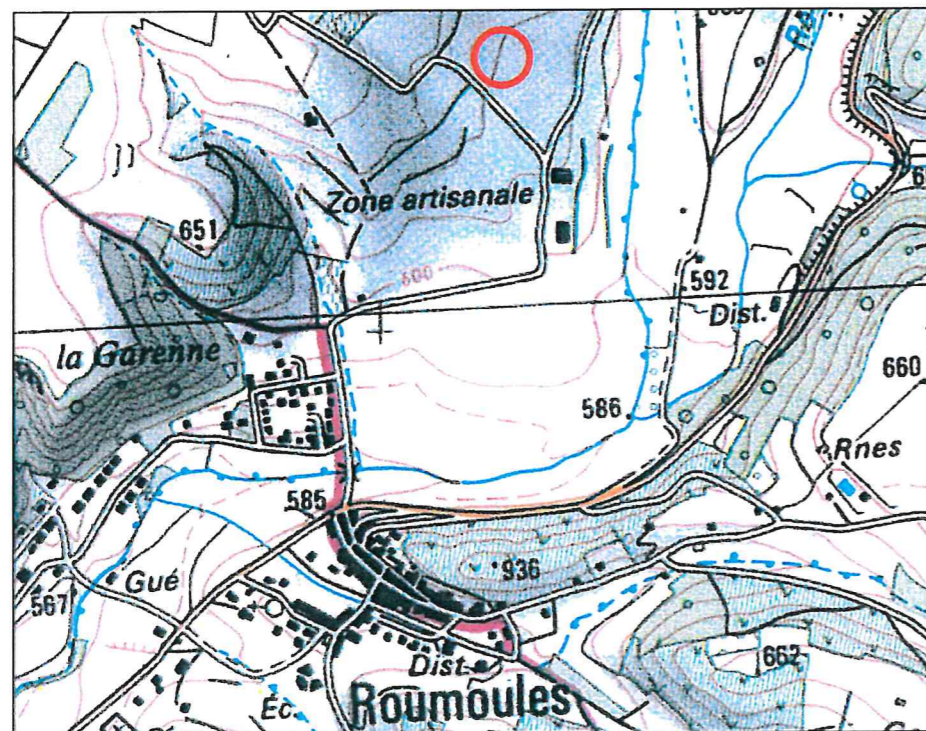
Commune de ROUMOULES

Section ZB - Parcelle initiale n° 125

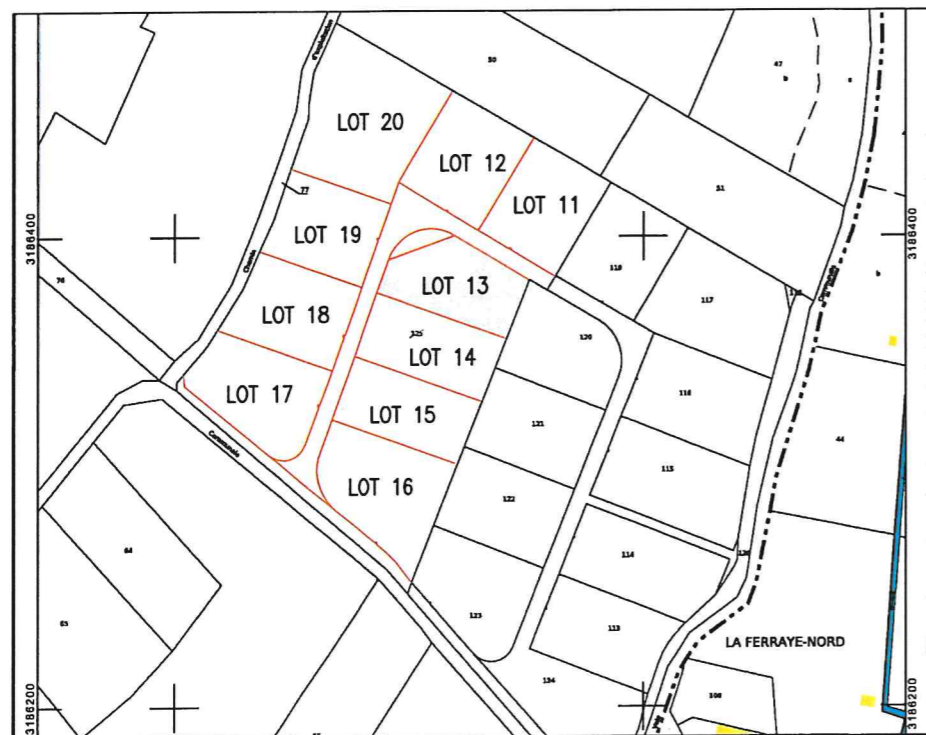
Lieu-Dit " L'Argentière "

Lotissement Artisanal " L'Argentière II "

PLAN DE SITUATION



EXTRAIT DU PLAN CADASTRAL



SCP Michel BEAUMET et Marc FRAISSE

Géomètres Experts Foncier D.P.L.G.
L'Agora Bât.E6 - Chemin de Champs de Pruniers - 04100 Manosque
Tél : 04.92.72.14.59 - Fax : 04.92.72.68.49

Commune de ROUMOULES

Section ZB - Parcelle initiale n° 125

Lieu-Dit " L'Argentière "

LOTISSEMENT " L'Argentière II "

AUTORISATION DU PERMIS D'AMENAGER DU 25/09/2012 : N° PA 004 172 12 S0001

CERTIFICAT DE BORNAGE POUR LE LOT 13

Article 14 de la loi N° 2000-1208 du 13.12.2000
Article L 111.5.3 du Code de l'Urbanisme

Je soussigné, Marc FRAISSE,
Géomètre Expert D.P.L.G. associé au sein de la S.C.P. Michel BEAUMET et Marc FRAISSE
exerçant, Parc d'Activité L'AGORA - Bât E.6 - Chemin de Champs de Pruniers - 04100 MANOSQUE
Inscrite à l'Ordre des Géomètres-Experts sous le numéro 2005A100002
CERTIFIE, que le LOT 13 a fait l'objet d'une opération de Bornage suivant le plan ci-annexé
et les indications du tableau ci-après :

Lot	N° Cadastre	tiré de	Superficie	Surface de plancher
13	ZB 131	ZB 125	1698 m ²	763 m ²

N° d'ordre du DMPC : 325 H

Fait à MANOSQUE le 21 Juin 2013

Le Géomètre Expert
Pour la S.C.P.
Marc FRAISSE







S.C.P. Michel BEAUMET & Marc FRAISSE
Géomètres Experts Foncier D.P.L.G. Associés
Parc d'Activités l'Agora - Bât E.6
Chemin de Champs de Pruniers
04100 MANOSQUE
Tel : 04.92.72.14.59
Fax : 04.92.72.68.49
Email : beaumet-fraisse@orange.fr

DEPARTEMENT DES ALPES DE HAUTE PROVENCE
Commune de ROUMOULES
Section ZB - parcelle origine n° 125
Lieu-Dit " L'Argentière "

Lotissement Artisanal " L'Argentière II "

PLAN DE BORNAGE du Lot 13

Cadastré : ZB n°131 Superficie = 1698 m²
Surface Plancher Maximale : 763 m²

-  périmètre borné du Lot n° 13
-  ZONE CONSTRUCTIBLE
-  PERIMETRE DU LOTISSEMENT
-  Servitude de tréfonds pour passage de canalisations d'eaux usées et d'eaux pluviales

Fonds Dominant : parcelles ZB 131
Fonds Servants : parcelles ZB 132, 133 et 134

--- Limites suivant application cadastrale n'ayant pas fait l'objet d'un bornage contradictoire

ECHELLE: 1/500

Le 21 Juin 2013
REF : 08-216-BORN-2T

S.C.P. Michel BEAUMET & Marc FRAISSE

GEOMETRES-EXPERTS FONCIER D.P.L.G. ASSOCIES
Membres de l'Ordre des Géomètres-Experts
Inscrits sous les n° 03827 et 05336


Parc d'Activité l'Agora - Bât E.6
Chemin de Champs de Pruniers
04100 MANOSQUE
T'él : 04 92 72 14 59
Fax : 04 92 72 68 49
Email : beaumet-fraisse@orange.fr

